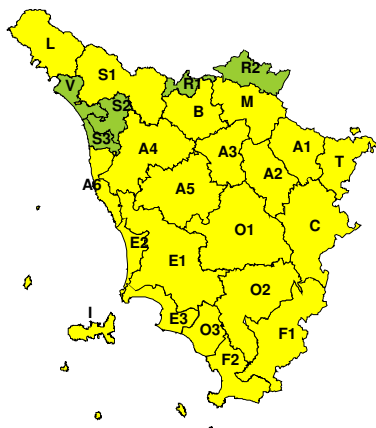
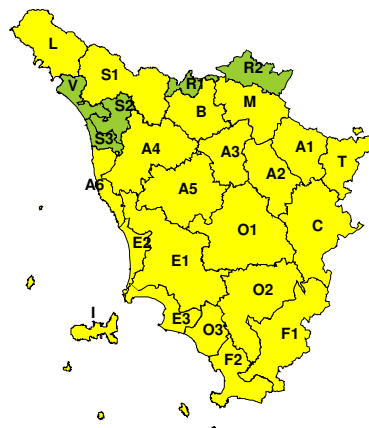




À

BOLLETTINO DI VALUTAZIONE DELLE CRITICITÀEmissione di **Lunedì, 13 Gennaio 2025**, ore 11.13**Lunedì, 13 Gennaio 2025****Martedì, 14 Gennaio 2025****AREE INTERESSATE:**

- | | | |
|-------------------------|-----------------------------|-------------------------|
| ■ A1-Arno-Casentino | ■ E2-Etruria-Costa Nord | ■ O3-Ombr. Gr-Costa |
| ■ A2-Arno-Valdarno Sup. | ■ E3-Etruria-Costa Sud | R1-Reno |
| ■ A3-Arno-Firenze | ■ F1-Fiora e Alb. | R2-Romagna-Toscana |
| ■ A4-Valdarno Inf. | ■ F2-Fiora e Alb.-Costa e G | ■ S1-Serchio-Garf.-Lima |
| ■ A5-Valdelsa-Valdera | ■ I-Isole | S2-Serchio-Lucca |
| ■ A6-Arno-Costa | ■ L-Lunigiana | S3-Serchio-Costa |
| ■ B-Bisenzio e Ombr. Pt | ■ M-Mugello-Val di Sieve | ■ T-Valtiberina |
| ■ C-Valdichiana | ■ O1-Ombr. Gr-Alto | V-Versilia |
| ■ E1-Etruria | ■ O2-Ombr. Gr-Medio | |

Legenda criticità: VERDE, ■ GIALLO, ● ARANCIONE, ▲ ROSSO

PROVINCE INTERESSATE: AREZZO, FIRENZE, GROSSETO, LIVORNO, LUCCA, MASSA-CARRARA, PISA, PISTOIA, PRATO, SIENA

FENOMENI PREVISTI

Oggi, lunedì, e domani masse d'aria fredda affluiscono sulla Toscana.

VENTO: oggi, lunedì, raffiche di Grecale (NE) fino a 60-70 km/h in pianura, 70-90 km/h sulle colline centro-meridionali e sulla costa centro-meridionale, 100-120 km/h sui crinali. Fino a circa 40-50 km/h sulle restanti aree. Domani situazione simile con tendenza ad attenuazione dal pomeriggio.

NEVE: oggi, lunedì, e per tutta la giornata, possibili deboli nevicate oltre i 200-300 metri sulle zone più orientali della regione. I fenomeni interesseranno inizialmente Val Tiberina (T) e Casentino (A1) per poi estendersi nel pomeriggio-sera all'alto Mugello (R2) e all'alto Appennino Pistoiese (R1). Sulle aree T, A1 e R2 accumuli generalmente compresi tra 3 e 5 cm oltre i 400-500 metri di quota, fino a 2-3 cm a quote inferiori. Sull'alto Appennino Pistoiese accumuli più modesti (1-2 cm). Possibile nevischio a quote collinari anche su Pratomagno (A2), Mugello meridionale (M), Val d'Orcia (O2) e Amiata senese (F1), ma con accumuli assenti o non significativi (0-2 cm). Domani possibili residue deboli nevicate su porzioni di territorio (alto Mugello, Val Tiberina e alto Casentino) con accumuli non significativi.

DESCRIZIONE DELLE CRITICITÀ PREVISTE:

Sulla base delle previsioni meteorologiche odierne e delle valutazioni dei possibili effetti al suolo effettuate, si prefigurano i seguenti scenari di criticità:



ZONE DI ALLERTA	RISCHIO	TEMPI	CRITICITA'
A1, T	NEVE	in corso fino alle ore 07.00 Martedì, 14 Gennaio 2025	GIALLO
A1, A2, A3, A4, A5 A6, B, C, E1, E2 E3, F1, F2, I, L M, O1, O2, O3, S1 T	VENTO	in corso fino alle ore 23.59 Martedì, 14 Gennaio 2025	GIALLO

DESCRIZIONE DEGLI SCENARI DI EVENTO PREVISTI

NEVE

Criticità Giallo: Sono possibili fenomeni occasionalmente pericolosi per l'incolumità delle persone, in grado di causare disagi e danni a carattere locale.

Sono possibili temporanei problemi alla circolazione stradale con interruzioni localizzate della viabilità, ritardi nei collegamenti terrestri, ferroviari ed aerei. Sono possibili localizzati problemi alle reti aeree di comunicazione e di distribuzione di servizi (tra cui telefonia ed elettricità) con temporanei blackout elettrici e telefonici. Sono possibili occasionali cadute di rami e rotture di alberi.

VENTO

Criticità Giallo: Sono possibili fenomeni occasionalmente pericolosi per l'incolumità delle persone, in grado di causare disagi e danni a carattere locale.

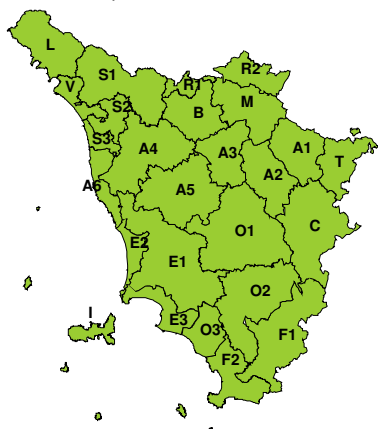
Sono possibili isolate rotture di rami e/o caduta di alberi, caduta di tegole e cornicioni, localizzati danni alle strutture provvisorie, con trasporto di materiale vario.

Sono possibili localizzati problemi alla circolazione stradale in particolare su viadotti e ponti, con temporanee interruzioni della viabilità. Sono possibili occasionali disagi dovuti a ritardi o cancellazioni dei collegamenti terrestri, ferroviari, aerei e marittimi.

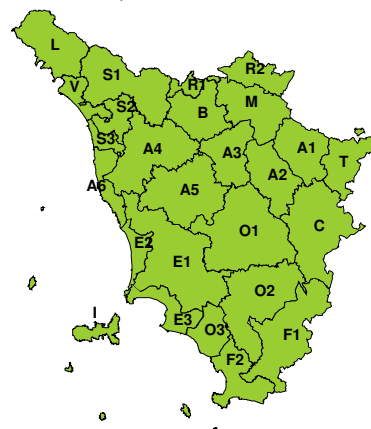
Sono possibili occasionali problemi alle reti di distribuzione di servizi (tra cui telefonia ed elettricità) con temporanee interruzioni dei servizi.

RISCHIO IDROGEOLOGICO-IDRAULICO RETICOLO MINORE

Lunedì, 13 Gennaio 2025



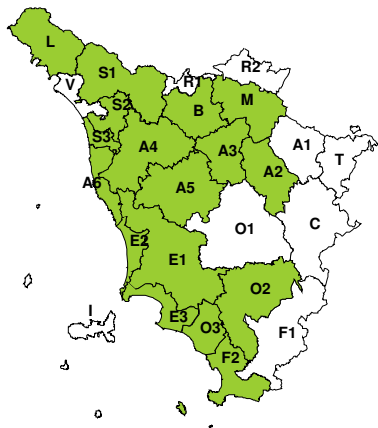
Martedì, 14 Gennaio 2025



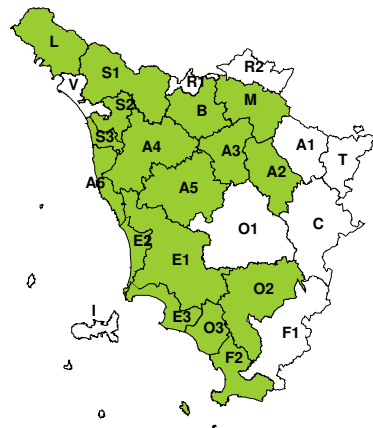


RISCHIO IDRAULICO RETICOLO PRINCIPALE

Lunedì, 13 Gennaio 2025

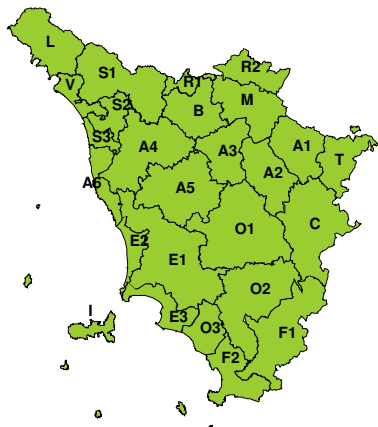


Martedì, 14 Gennaio 2025



RISCHIO TEMPORALI FORTI

Lunedì, 13 Gennaio 2025

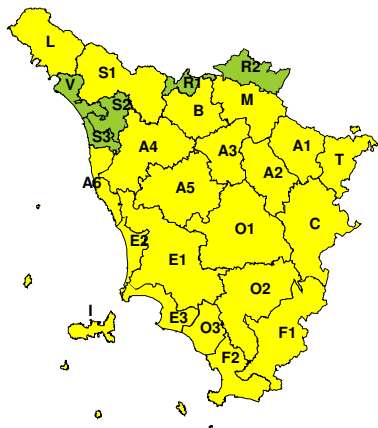


Martedì, 14 Gennaio 2025

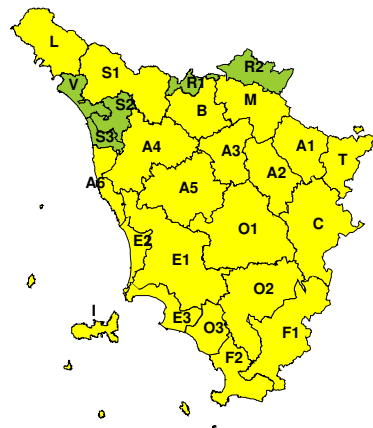


RISCHIO VENTO

Lunedì, 13 Gennaio 2025



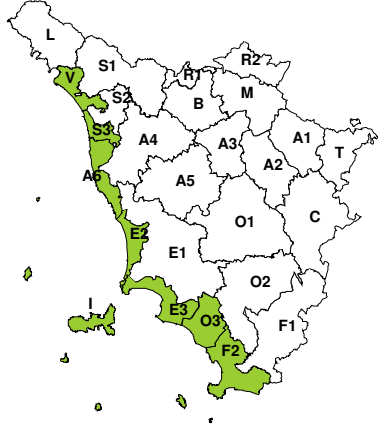
Martedì, 14 Gennaio 2025





RISCHIO MAREGGIATE

Lunedì, 13 Gennaio 2025

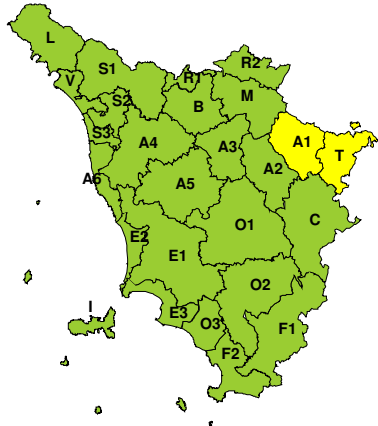


Martedì, 14 Gennaio 2025

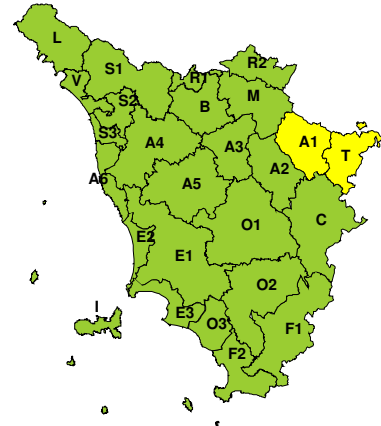


RISCHIO NEVE

Lunedì, 13 Gennaio 2025

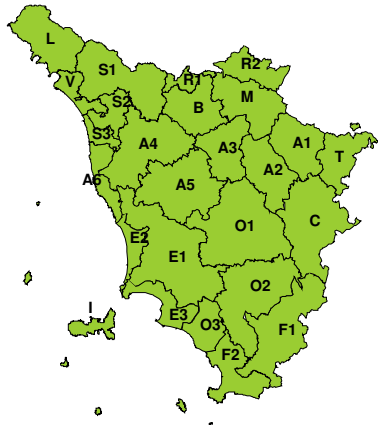


Martedì, 14 Gennaio 2025



RISCHIO GHIACCIO

Lunedì, 13 Gennaio 2025



Martedì, 14 Gennaio 2025

