



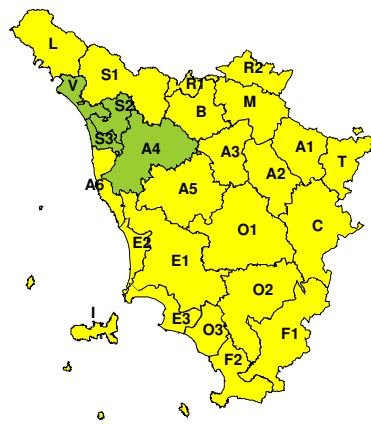
À

BOLLETTINO DI VALUTAZIONE DELLE CRITICITÀ'Emissione di **Giovedì, 19 Dicembre 2024**, ore 12.43

Giovedì, 19 Dicembre 2024



Venerdì, 20 Dicembre 2024

**AREE INTERESSATE:**

- | | | |
|-------------------------|-----------------------------|-------------------------|
| ■ A1-Arno-Casentino | ■ E2-Etruria-Costa Nord | ■ O3-Omr. Gr-Costa |
| ■ A2-Arno-Valdarno Sup. | ■ E3-Etruria-Costa Sud | ■ R1-Reno |
| ■ A3-Arno-Firenze | ■ F1-Fiora e Alb. | ■ R2-Romagna-Toscana |
| ■ A4-Valdarno Inf. | ■ F2-Fiora e Alb.-Costa e G | ■ S1-Serchio-Garf.-Lima |
| ■ A5-Valdelsa-Valdera | ■ I-Isole | ■ S2-Serchio-Lucca |
| ■ A6-Arno-Costa | ■ L-Lunigiana | ■ S3-Serchio-Costa |
| ■ B-Bisenzio e Ombr. Pt | ■ M-Mugello-Val di Sieve | ■ T-Valtiberina |
| ■ C-Valdichiana | ■ O1-Omr. Gr-Alto | ■ V-Versilia |
| ■ E1-Etruria | ■ O2-Omr. Gr-Medio | |

Legenda criticità: VERDE, ■ GIALLO, ● ARANCIONE, ▲ ROSSO

PROVINCE INTERESSATE: AREZZO, FIRENZE, GROSSETO, LIVORNO, LUCCA, MASSA-CARRARA, PISA, PISTOIA, PRATO, SIENA

FENOMENI PREVISTI

una veloce perturbazione atlantica tende a interessare l'Italia. Sulla Toscana piogge dalla sera di oggi, giovedì.

PIOGGIA: oggi, giovedì, flusso mite umido con piogge sui rilievi settentrionali, anche a carattere di rovescio o temporali in serata. Cumulati medi sui 10-20 mm e massimi 20-40. Domani, venerdì, precipitazioni su tutta la regione, anche a carattere di rovescio, in particolare sulle zone interne e sull'Arcipelago. Attenuazione delle piogge dal pomeriggio. Cumulati medi fino a 20-30 mm sul settore orientale (M, R2, A1, T), 10-20 mm altrove. Cumulati massimi fino a 30-40 mm sull'Appennino fiorentino e provincia di Arezzo, 20-30 mm sulle altre zone.

TEMPORALI: oggi, giovedì, possibilità di locali temporali in serata. Domani, venerdì, possibili temporali sull'Arcipelago.

VENTO: oggi, giovedì, rinforzo del vento meridionale in particolare sulla costa centro-meridionale e sui versanti orientali appenninici. Domani, venerdì, venti di Libeccio in rapida rotazione a nord, nord-est già dalle prime ore del mattino. Raffiche fino a 100 km/h sull'Arcipelago, fino a 80-90 km/h sull'Appennino, 60-70 km/h altrove, localmente più forti sulle zone collinari e montuose.

MARE: oggi, giovedì, moto ondosso in aumento dalla sera. Domani, venerdì, mare molto mosso o agitato a largo; moto ondosso in attenuazione in serata.

NEVE: oggi, giovedì, nulla da segnalare. Domani, venerdì, neve sulle zone appenniniche oltre 600-700 metri, in particolare sulle province di Firenze e Arezzo. Accumuli fino a 15-20 cm oltre 7-800 metri di quota, in particolare sui versanti emiliano-romagnoli (Alto Mugello, alta Valtiberina).

DESCRIZIONE DELLE CRITICITÀ PREVISTE:



Sulla base delle previsioni meteorologiche odierne e delle valutazioni dei possibili effetti al suolo effettuate, si prefigurano i seguenti scenari di criticità:

ZONE DI ALLERTA	RISCHIO	TEMPI	CRITICITA'
I	MAREGGIATE	dalle ore 00.00 Venerdì, 20 Dicembre 2024 alle ore 20.00 Venerdì, 20 Dicembre 2024	GIALLO
A1, A2, M, R1, R2 T	NEVE	dalle ore 06.00 Venerdì, 20 Dicembre 2024 alle ore 20.00 Venerdì, 20 Dicembre 2024	GIALLO
A1, A2, A3, A5, A6 B, C, E1, E2, E3 F1, F2, I, L, M O1, O2, O3, R1, R2 S1, T	VENTO	dalle ore 00.00 Venerdì, 20 Dicembre 2024 alle ore 20.00 Venerdì, 20 Dicembre 2024	GIALLO

DESCRIZIONE DEGLI SCENARI DI EVENTO PREVISTI

MAREGGIATE

Criticità Giallo: Sono possibili fenomeni occasionalmente pericolosi per l'incolumità delle persone, in grado di causare disagi e danni a carattere locale.

Sono possibili localizzati e temporanei problemi ai tratti stradali a ridosso della battigia con localizzate interruzioni della viabilità. Sono possibili problemi o danneggiamenti agli stabilimenti balneari e alle attività marittime. Sono possibili ritardi nei collegamenti marittimi. Si possono verificare situazioni di locale pericolo per la balneazione, per la navigazione da diporto e per le attività sportive.

NEVE

Criticità Giallo: Sono possibili fenomeni occasionalmente pericolosi per l'incolumità delle persone, in grado di causare disagi e danni a carattere locale.

Sono possibili temporanei problemi alla circolazione stradale con interruzioni localizzate della viabilità, ritardi nei collegamenti terrestri, ferroviari ed aerei. Sono possibili localizzati problemi alle reti aeree di comunicazione e di distribuzione di servizi (tra cui telefonia ed elettricità) con temporanei blackout elettrici e telefonici. Sono possibili occasionali cadute di rami e rotture di alberi.

VENTO

Criticità Giallo: Sono possibili fenomeni occasionalmente pericolosi per l'incolumità delle persone, in grado di causare disagi e danni a carattere locale.

Sono possibili isolate rotture di rami e/o caduta di alberi, caduta di tegole e cornicioni, localizzati danni alle strutture provvisorie, con trasporto di materiale vario.

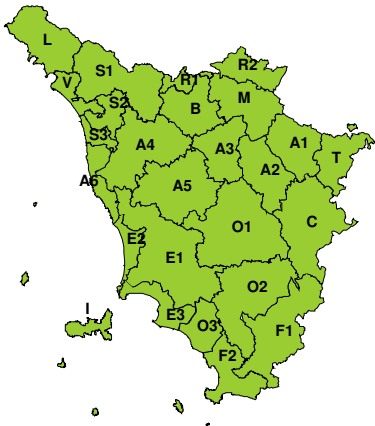
Sono possibili localizzati problemi alla circolazione stradale in particolare su viadotti e ponti, con temporanee interruzioni della viabilità. Sono possibili occasionali disagi dovuti a ritardi o cancellazioni dei collegamenti terrestri, ferroviari, aerei e marittimi.

Sono possibili occasionali problemi alle reti di distribuzione di servizi (tra cui telefonia ed elettricità) con temporanee interruzioni dei servizi.

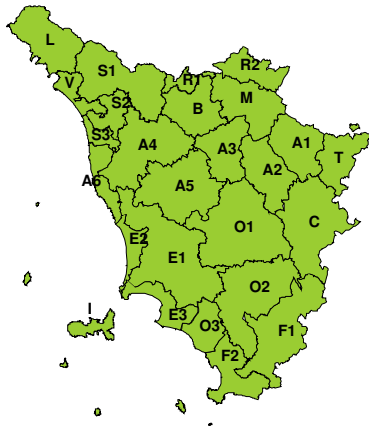


RISCHIO IDROGEOLOGICO-IDRAULICO RETICOLO MINORE

Giovedì, 19 Dicembre 2024

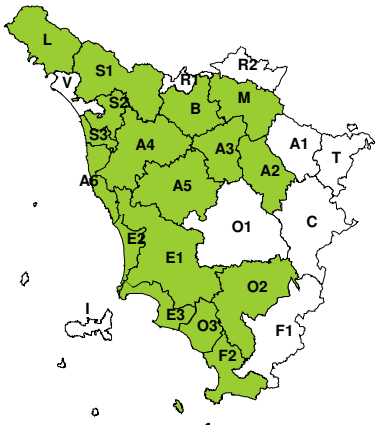


Venerdì, 20 Dicembre 2024

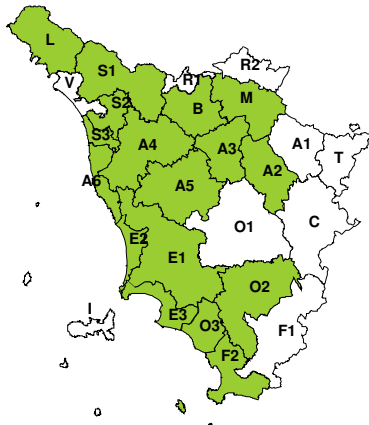


RISCHIO IDRAULICO RETICOLO PRINCIPALE

Giovedì, 19 Dicembre 2024

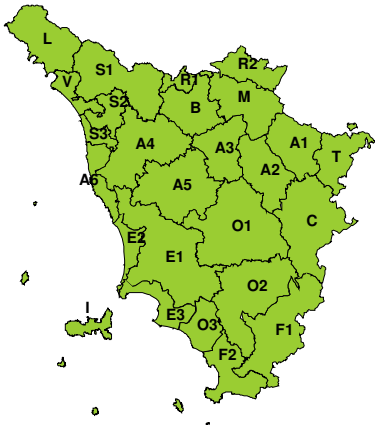


Venerdì, 20 Dicembre 2024

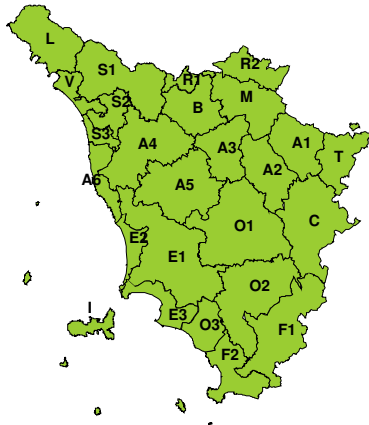


RISCHIO TEMPORALI FORTI

Giovedì, 19 Dicembre 2024



Venerdì, 20 Dicembre 2024



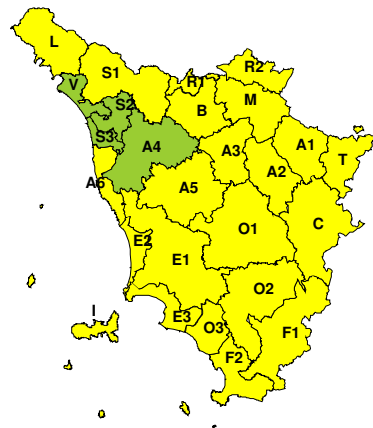


RISCHIO VENTO

Giovedì, 19 Dicembre 2024

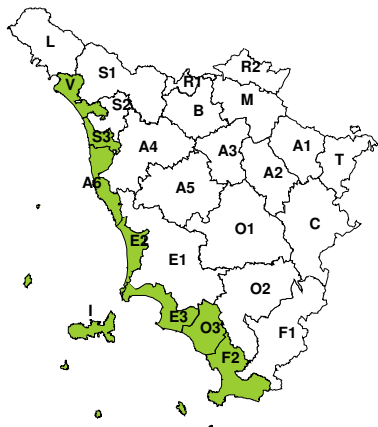


Venerdì, 20 Dicembre 2024

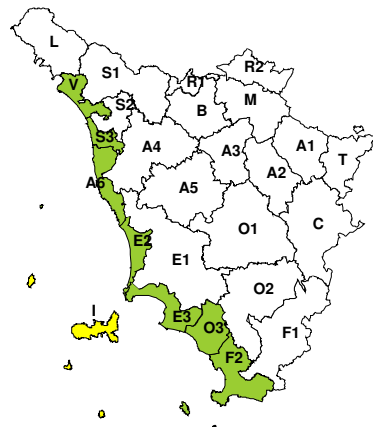


RISCHIO MAREGGIATE

Giovedì, 19 Dicembre 2024

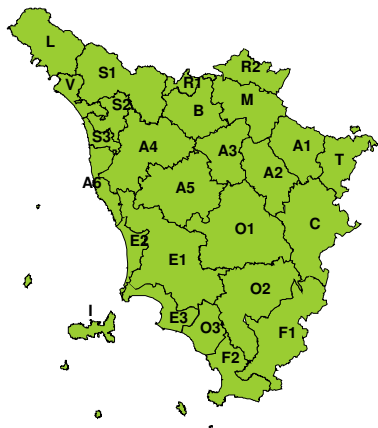


Venerdì, 20 Dicembre 2024

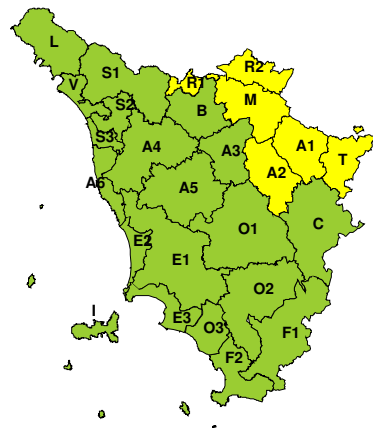


RISCHIO NEVE

Giovedì, 19 Dicembre 2024



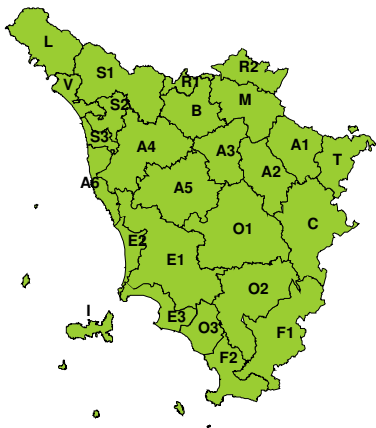
Venerdì, 20 Dicembre 2024





RISCHIO GHIACCIO

Giovedì, 19 Dicembre 2024



Venerdì, 20 Dicembre 2024

