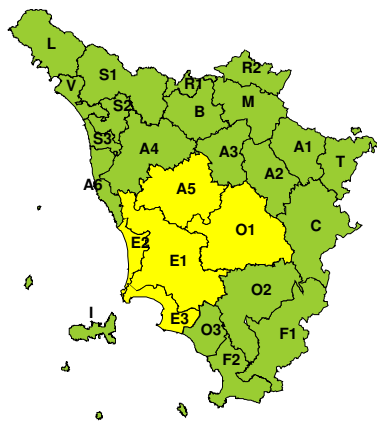
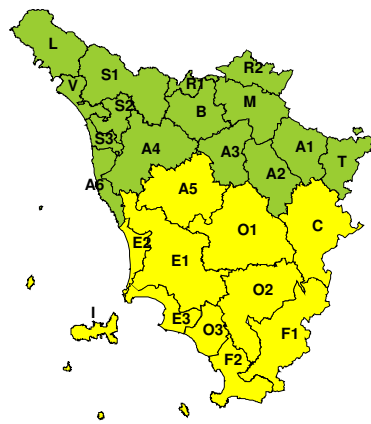




À

BOLLETTINO DI VALUTAZIONE DELLE CRITICITÀEmissione di **Martedì, 22 Ottobre 2024**, ore 13.10**Martedì, 22 Ottobre 2024****Mercoledì, 23 Ottobre 2024****AREE INTERESSATE:**

- | | | |
|------------------------------|------------------------------------|----------------------------|
| A1-Arno-Casentino | ■ E2-Etruria-Costa Nord | ■ O3-Ombr. Gr-Costa |
| A2-Arno-Valdarno Sup. | ■ E3-Etruria-Costa Sud | R1-Reno |
| A3-Arno-Firenze | ■ F1-Fiora e Alb. | R2-Romagna-Toscana |
| A4-Valdarno Inf. | ■ F2-Fiora e Alb.-Costa e G | S1-Serchio-Garf.-Lima |
| ■ A5-Valdelsa-Valdera | ■ I-Isole | S2-Serchio-Lucca |
| A6-Arno-Costa | L-Lunigiana | S3-Serchio-Costa |
| B-Bisenzio e Ombr. Pt | M-Mugello-Val di Sieve | T-Valtiberina |
| ■ C-Valdichiana | ■ O1-Ombr. Gr-Alto | V-Versilia |
| ■ E1-Etruria | ■ O2-Ombr. Gr-Medio | |

Legenda criticità: VERDE, ■ GIALLO, ● ARANCIONE, ▲ ROSSO

PROVINCE INTERESSATE: AREZZO, FIRENZE, GROSSETO, LIVORNO, PISA, SIENA

FENOMENI PREVISTI

un minimo tra Tunisia e Sicilia risale lentamente verso nord rinnovando condizioni marcatamente instabili sul sud Italia, mentre i settori tirrenici centro settentrionali, Toscana compresa, vengono interessati più marginalmente fino alla mattina di domani, mercoledì. Successivamente l'instabilità tornerà ad aumentare anche sul centro nord Italia ed in particolare tra bassa Toscana e Lazio.

PIOGGIA: oggi, martedì, precipitazioni sparse, più frequenti al centro sud dove potranno assumere anche carattere di rovescio o breve temporale. Cumulati previsti per oggi, martedì: medi fino a 10-15 mm sulle zone meridionali e parte di quelle orientali, generalmente non significativi o inferiori a 10 mm altrove; massimi fino a 30-40 mm, più probabili sulle province di Arezzo, Siena, Grosseto e Arcipelago (cumulate orarie fino a 30-40 mm). Domani, mercoledì, precipitazioni più diffuse, anche a carattere di rovescio o forte temporale, in particolare nella seconda parte della giornata sulle zone meridionali e parte di quelle centrali dove risulteranno più abbondanti. Cumulati previsti per domani, mercoledì: medi fino a 40-50 mm sul basso grossetano, tra i 20 e 40 mm sul resto della regione; massimi fino a 80-100 mm sul grossetano e Arcipelago, 50-70 mm possibili sul resto del centro sud e fino a 40-60 mm sul nord (cumulati orari fino a 40-50 mm).

TEMPORALI: oggi, martedì, possibilità di temporali isolati, più probabili sulle zone meridionali e parte di quelle orientali. Domani, mercoledì, possibilità di forti temporali su tutta la regione, ma più probabili sul centro sud della regione e Arcipelago, soprattutto nella seconda parte della giornata.

DOMANI 23 ottobre 2024, qualora dovessero essere confermati i dati dei modelli meteo che attualmente prevedono un marcato peggioramento dal pomeriggio-sera sarà probabilmente emanato un codice colore superiore al giallo almeno per le zone centro meridionali della regione

DESCRIZIONE DELLE CRITICITÀ PREVISTE:



Sulla base delle previsioni meteorologiche odierne e delle valutazioni dei possibili effetti al suolo effettuate, si prefigurano i seguenti scenari di criticità:

ZONE DI ALLERTA	RISCHIO	TEMPI	CRITICITA'
A5, E1, E2, E3, O1	IDROGEOLOGICO IDRAULICO RETICOLO MINORE	in corso fino alle ore 23.59 Mercoledì, 23 Ottobre 2024	GIALLO
C, F1, F2, I, O2 O3	IDROGEOLOGICO IDRAULICO RETICOLO MINORE	dalle ore 08.00 Mercoledì, 23 Ottobre 2024 alle ore 23.59 Mercoledì, 23 Ottobre 2024	GIALLO
C, E1, E2, E3, F1 F2, I, O1, O2, O3	TEMPORALI FORTI	dalle ore 14.00 Mercoledì, 23 Ottobre 2024 alle ore 23.59 Mercoledì, 23 Ottobre 2024	GIALLO

DESCRIZIONE DEGLI SCENARI DI EVENTO PREVISTI

IDROGEOLOGICO

IDRAULICO RETICOLO MINORE

Criticità Giallo: Possibilità di innesco di frane superficiali/colate rapide di detriti o fango in bacini di dimensioni limitate e ruscellamenti superficiali anche con trasporto di materiale con conseguenti possibili danni localizzati alle infrastrutture, edifici e attività agricole, cantieri, insediamenti civili e industriali esposti; possibile innalzamento dei livelli idrometrici dei corsi d'acqua minori, con inondazioni delle aree limitrofe, anche per effetto di criticità locali (tombature, restringimenti, occlusioni delle luci dei ponti, ecc); possibile scorrimento superficiale delle acque nelle strade con fenomeni di rigurgito dei sistemi di smaltimento delle acque piovane e con possibile tracimazione e coinvolgimento delle aree urbane depresse, dei locali interrati e di quelli posti a pian terreno lungo le vie potenzialmente interessate da deflussi idrici; possibili temporanee interruzioni della rete stradale e/o ferroviaria in prossimità di impluvi, canali, zone depresse (sottopassi, tunnel, avvallamenti stradali, etc.) e a valle di porzioni di versante interessate da fenomeni franosi; possibili limitati danni alle opere idrauliche di difesa delle sponde, alle attività agricole, ai cantieri, agli insediamenti civili e industriali in alveo; possibili criticità connesse a localizzate cadute massi.

TEMPORALI FORTI

Criticità Giallo: In uno scenario caratterizzato da elevata incertezza previsionale, saranno possibili fenomeni intensi occasionalmente pericolosi per l'incolumità delle persone e in grado di causare disagi e danni a carattere locale. Saranno possibili gli effetti riconducibili al rischio **idrogeologico-idraulico reticolo minore**, che potrebbero verificarsi in maniera repentina ed improvvisa.

A causa delle violente raffiche di **vento**, saranno possibili ulteriori effetti tra cui ad esempio, rottura di rami e/o caduta di alberi, caduta di tegole, danni alle strutture provvisorie e/o agli edifici, abbattimento di pali, segnaletica e impalcature, trasporto di materiale, disagi e/o interruzione della viabilità e danneggiamenti alle reti di distribuzione di servizi (tra cui telefonia ed elettricità) con conseguenti interruzioni.

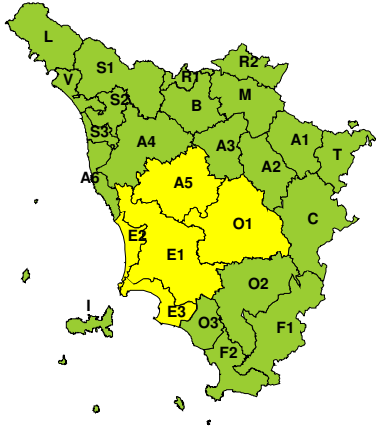
Nel caso in cui si verificano **grandinate** saranno inoltre possibili danni alle colture agricole, alle coperture degli edifici e agli automezzi.

Infine a causa delle **fulminazioni** saranno possibili danneggiamenti agli edifici, alberi e alle reti di distribuzione di servizi (tra cui telefonia ed elettricità) e eventualmente l'innesco di incendi in aree boschive.

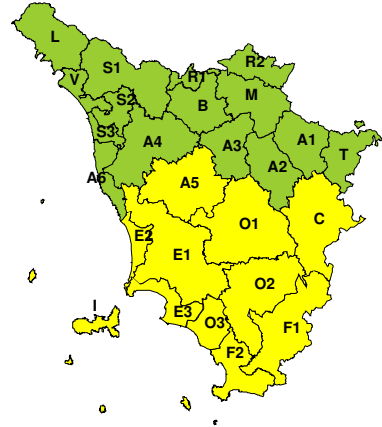


RISCHIO IDROGEOLOGICO-IDRAULICO RETICOLO MINORE

Martedì, 22 Ottobre 2024

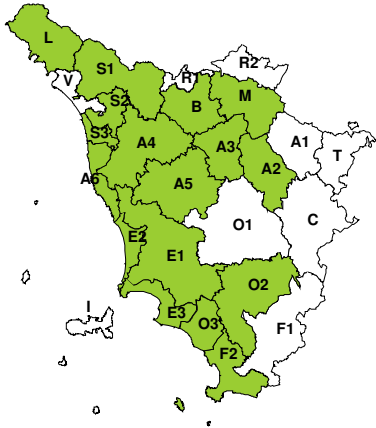


Mercoledì, 23 Ottobre 2024

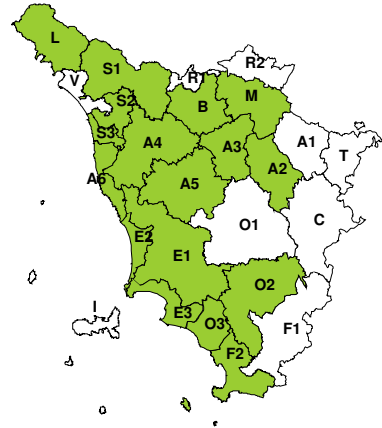


RISCHIO IDRAULICO RETICOLO PRINCIPALE

Martedì, 22 Ottobre 2024

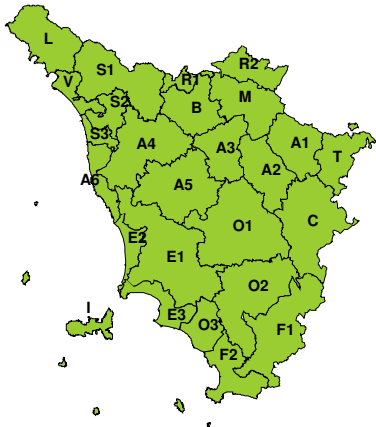


Mercoledì, 23 Ottobre 2024

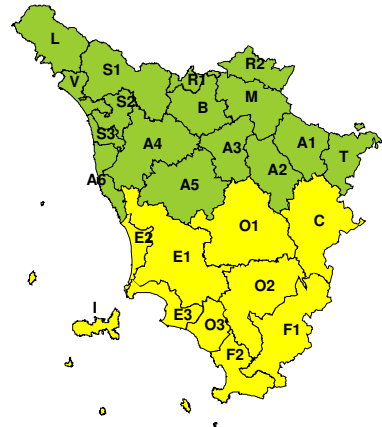


RISCHIO TEMPORALI FORTI

Martedì, 22 Ottobre 2024



Mercoledì, 23 Ottobre 2024



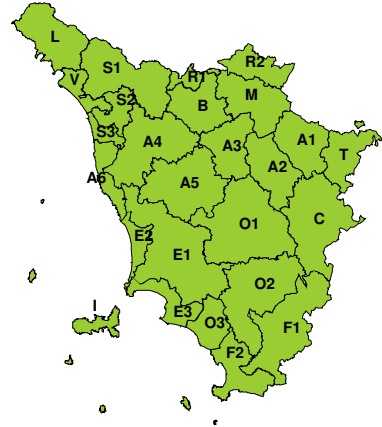


RISCHIO VENTO

Martedì, 22 Ottobre 2024

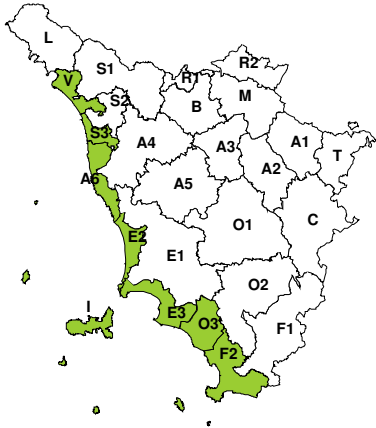


Mercoledì, 23 Ottobre 2024

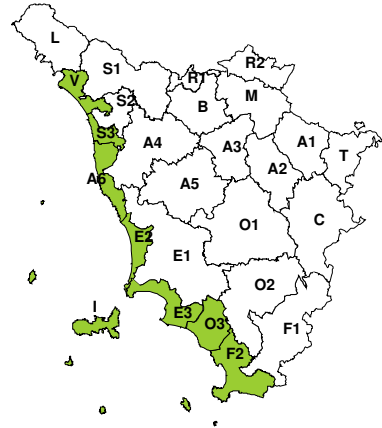


RISCHIO MAREGGIATE

Martedì, 22 Ottobre 2024

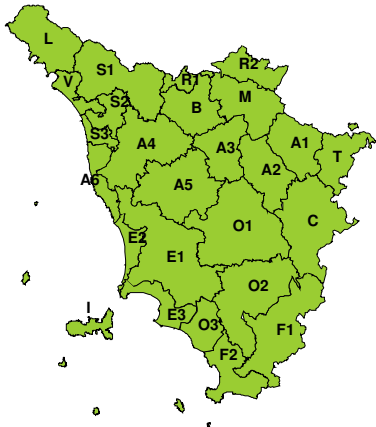


Mercoledì, 23 Ottobre 2024

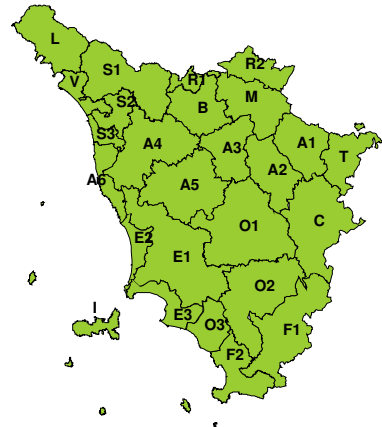


RISCHIO NEVE

Martedì, 22 Ottobre 2024



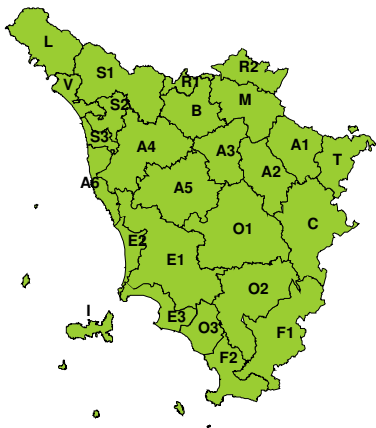
Mercoledì, 23 Ottobre 2024





RISCHIO GHIACCIO

Martedì, 22 Ottobre 2024



Mercoledì, 23 Ottobre 2024

