



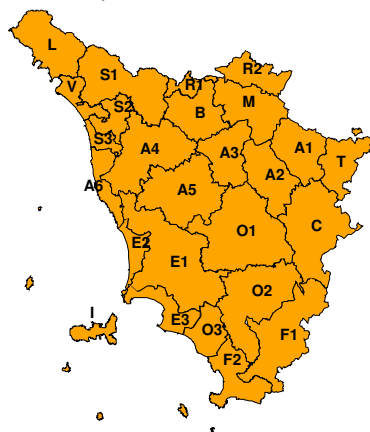
À

BOLLETTINO DI VALUTAZIONE DELLE CRITICITÀEmissione di **Domenica, 08 Settembre 2024**, ore 12.24**AVVISO DI CRITICITÀ REGIONALE**Valido fino alle ore 06.00 di **Lunedì, 09 Settembre 2024**

Domenica, 08 Settembre 2024



Lunedì, 09 Settembre 2024

**AREE INTERESSATE:**

- A1-Arno-Casentino
- A2-Arno-Valdarno Sup.
- A3-Arno-Firenze
- A4-Valdarno Inf.
- A5-Valdelsa-Valdera
- A6-Arno-Costa
- B-Bisenzio e Ombr. Pt
- C-Valdichiana
- E1-Etruria
- E2-Etruria-Costa Nord
- E3-Etruria-Costa Sud
- F1-Fiora e Alb.
- F2-Fiora e Alb.-Costa e G
- I-Isole
- L-Lunigiana
- M-Mugello-Val di Sieve
- O1-Ombr. Gr-Alto
- O2-Ombr. Gr-Medio
- O3-Ombr. Gr-Costa
- R1-Reno
- R2-Romagna-Toscana
- S1-Serchio-Garf.-Lima
- S2-Serchio-Lucca
- S3-Serchio-Costa
- T-Valtiberina
- V-Versilia

Legenda criticità: VERDE, ■ GIALLO, ● ARANCIONE, ▲ ROSSO

PROVINCE INTERESSATE: AREZZO, FIRENZE, GROSSETO, LIVORNO, LUCCA, MASSA-CARRARA, PISA, PISTOIA, PRATO, SIENA

FENOMENI PREVISTI

Oggi, domenica, transito di un fronte, domani moderatamente instabile nella prima parte della giornata.

PIOGGIA: dal pomeriggio di oggi, domenica, precipitazioni a prevalente carattere temporalesco in estensione dalla costa centro-settentrionale al resto della regione; tendenza ad attenuazione dei fenomeni nella notte con residui rovesci o temporali domani mattina. Cumulati medi previsti fino alle 6/8 di domani mattina: fino a 40-50 mm sulle zone di nord-ovest in provincia di Ms, Lu, Pi, Pt, Po e Li, fino a 30-40 mm altrove (localmente superiori su aree di piccole dimensioni). Cumulati massimi previsti nel corso dell'evento: fino a 80-100 mm (o solo localmente superiori) possibili su tutte le zone; intensità massima oraria fino a 60-70 mm.

TEMPORALI: dal pomeriggio di oggi, domenica, precipitazioni a prevalente carattere temporalesco in estensione dalla costa centro-settentrionale al resto della regione; tendenza ad attenuazione dei fenomeni nella notte con residui rovesci o temporali domani mattina più probabili sulle zone orientali della regione. Attese forti raffiche di vento associate ai temporali e grandinate.

DESCRIZIONE DELLE CRITICITÀ€ PREVISTE:

Sulla base delle previsioni meteorologiche odierne e delle valutazioni dei possibili effetti al suolo effettuate, si prefigurano i seguenti scenari di criticità:



| ZONE DI ALLERTA | RISCHIO | TEMPI | CRITICITA' |
|---|--|---|------------------|
| E1, E2, E3 | IDRAULICO RETICOLO PRINCIPALE | dalle ore 20.00 Domenica, 08 Settembre 2024 alle ore 07.00 Lunedì, 09 Settembre 2024 | GIALLO |
| A4, A6, E2, I, L S1, S2, S3, V | IDROGEOLOGICO IDRAULICO RETICOLO MINORE | in corso fino alle ore 06.00 Lunedì, 09 Settembre 2024 | ARANCIONE |
| A2, A3, A5, B, E1 E3, F1, F2, M, O1 O2, O3, R1 | IDROGEOLOGICO IDRAULICO RETICOLO MINORE | in corso fino alle ore 17.00 Domenica, 08 Settembre 2024 | GIALLO |
| A1, C, R2, T | IDROGEOLOGICO IDRAULICO RETICOLO MINORE | dalle ore 17.00 Domenica, 08 Settembre 2024 alle ore 20.00 Domenica, 08 Settembre 2024 | GIALLO |
| A1, C, R2, T | IDROGEOLOGICO IDRAULICO RETICOLO MINORE | dalle ore 20.00 Domenica, 08 Settembre 2024 alle ore 06.00 Lunedì, 09 Settembre 2024 | ARANCIONE |
| A2, A3, A5, B, E1 E3, F1, F2, M, O1 O2, O3, R1 | IDROGEOLOGICO IDRAULICO RETICOLO MINORE | dalle ore 17.00 Domenica, 08 Settembre 2024 alle ore 06.00 Lunedì, 09 Settembre 2024 | ARANCIONE |
| A4, A6, E2, I, L S1, S2, S3, V | TEMPORALI FORTI | in corso fino alle ore 06.00 Lunedì, 09 Settembre 2024 | ARANCIONE |
| A2, A3, A5, B, E1 E3, F1, F2, M, O1 O2, O3, R1 | TEMPORALI FORTI | in corso fino alle ore 17.00 Domenica, 08 Settembre 2024 | GIALLO |
| A1, C, R2, T | TEMPORALI FORTI | dalle ore 17.00 Domenica, 08 Settembre 2024 alle ore 20.00 Domenica, 08 Settembre 2024 | GIALLO |
| A1, C, R2, T | TEMPORALI FORTI | dalle ore 20.00 Domenica, 08 Settembre 2024 alle ore 06.00 Lunedì, 09 Settembre 2024 | ARANCIONE |
| A2, A3, A5, B, E1 E3, F1, F2, M, O1 O2, O3, R1 | TEMPORALI FORTI | dalle ore 17.00 Domenica, 08 Settembre 2024 alle ore 06.00 Lunedì, 09 Settembre 2024 | ARANCIONE |



DESCRIZIONE DEGLI SCENARI DI EVENTO PREVISTI

IDRAULICO

RETICOLO PRINCIPALE

Criticità Giallo: Possibilità di localizzati fenomeni di incremento dei livelli dei corsi d'acqua maggiori, generalmente contenuti all'interno dell'alveo; possibili criticità connesse al transito dei deflussi nei corsi d'acqua maggiori anche in assenza di precipitazioni; possibilità di limitati danni alle opere idrauliche e di difesa delle sponde, alle attività agricole, ai cantieri, agli insediamenti civili e industriali in alveo.

IDROGEOLOGICO

IDRAULICO RETICOLO MINORE

Criticità Giallo: Possibilità di innesco di frane superficiali/colate rapide di detriti o fango in bacini di dimensioni limitate e ruscellamenti superficiali anche con trasporto di materiale con conseguenti possibili danni localizzati alle infrastrutture, edifici e attività agricole, cantieri, insediamenti civili e industriali esposti; possibile innalzamento dei livelli idrometrici dei corsi d'acqua minori, con inondazioni delle aree limitrofe, anche per effetto di criticità locali (tombature, restringimenti, occlusioni delle luci dei ponti, ecc); possibile scorrimento superficiale delle acque nelle strade con fenomeni di rigurgito dei sistemi di smaltimento delle acque piovane e con possibile tracimazione e coinvolgimento delle aree urbane depresse, dei locali interrati e di quelli posti a pian terreno lungo le vie potenzialmente interessate da deflussi idrici; possibili temporanee interruzioni della rete stradale e/o ferroviaria in prossimità di impluvi, canali, zone depresse (sottopassi, tunnel, avvallamenti stradali, etc.) e a valle di porzioni di versante interessate da fenomeni franosi; possibili limitati danni alle opere idrauliche e di difesa delle sponde, alle attività agricole, ai cantieri, agli insediamenti civili e industriali in alveo; possibili criticità connesse a localizzate cadute massi.

TEMPORALI FORTI

Criticità Arancione: In uno scenario caratterizzato da incertezza previsionale, sono previsti fenomeni pericolosi per l'incolumità delle persone, in grado di causare disagi anche prolungati e danni consistenti su aree anche estese. Saranno possibili gli effetti riconducibili al rischio **idrogeologico-idraulico reticolo minore**, che potrebbero verificarsi in maniera repentina ed improvvisa.

A causa delle violente raffiche di **vento**, saranno possibili ulteriori effetti tra cui ad esempio, rottura di rami e/o caduta di alberi, caduta di tegole, danni alle strutture provvisorie e/o agli edifici, abbattimento di pali, segnaletica e impalcature, trasporto di materiale, disagi e/o interruzione della viabilità e danneggiamenti alle reti di distribuzione di servizi (tra cui telefonia ed elettricità) con conseguenti interruzioni.

Nel caso in cui si verificano **grandinate** saranno inoltre possibili danni alle colture agricole, alle coperture degli edifici e agli automezzi.

Infine a causa delle **fulminazioni** saranno possibili danneggiamenti agli edifici, alberi e alle reti di distribuzione di servizi (tra cui telefonia ed elettricità) e eventualmente l'innesco di incendi in aree boschive.

TEMPORALI FORTI

Criticità Giallo: In uno scenario caratterizzato da elevata incertezza previsionale, saranno possibili fenomeni intensi occasionalmente pericolosi per l'incolumità delle persone e in grado di causare disagi e danni a carattere locale. Saranno possibili gli effetti riconducibili al rischio **idrogeologico-idraulico reticolo minore**, che potrebbero verificarsi in maniera repentina ed improvvisa.

A causa delle violente raffiche di **vento**, saranno possibili ulteriori effetti tra cui ad esempio, rottura di rami e/o caduta di alberi, caduta di tegole, danni alle strutture provvisorie e/o agli edifici, abbattimento di pali, segnaletica e impalcature, trasporto di materiale, disagi e/o interruzione della viabilità e danneggiamenti alle reti di distribuzione di servizi (tra cui telefonia ed elettricità) con conseguenti interruzioni.

Nel caso in cui si verificano **grandinate** saranno inoltre possibili danni alle colture agricole, alle coperture degli edifici e agli automezzi.

Infine a causa delle **fulminazioni** saranno possibili danneggiamenti agli edifici, alberi e alle reti di distribuzione di servizi (tra cui telefonia ed elettricità) e eventualmente l'innesco di incendi in aree boschive.

Si raccomanda di prendere visione durante l'evento dei Bollettini di Monitoraggio e Aggiornamento emessi a cadenze regolari sul sito www.cfr.toscana.it al fine di seguire l'evolversi della situazione meteo-idrologica.

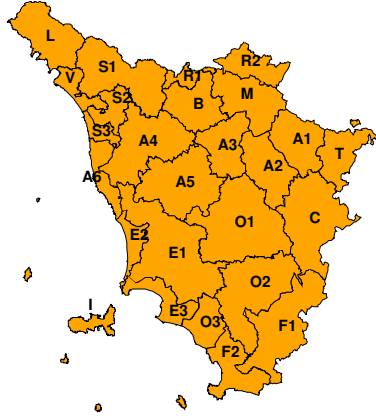
Centro Funzionale Regionale



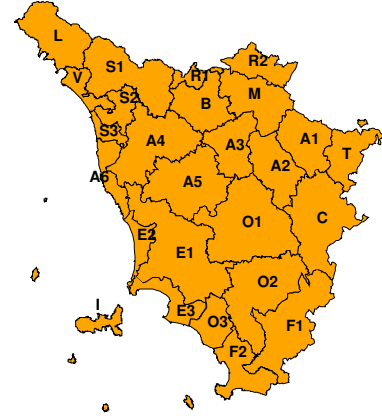
À

RISCHIO IDROGEOLOGICO-IDRAULICO RETICOLO MINORE

Domenica, 08 Settembre 2024

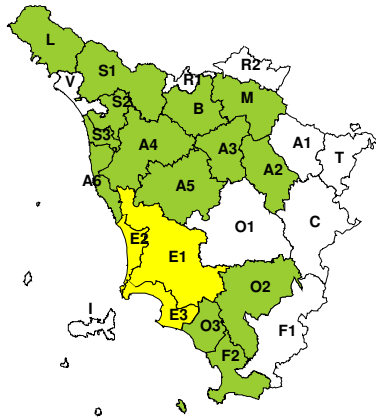


Lunedì, 09 Settembre 2024

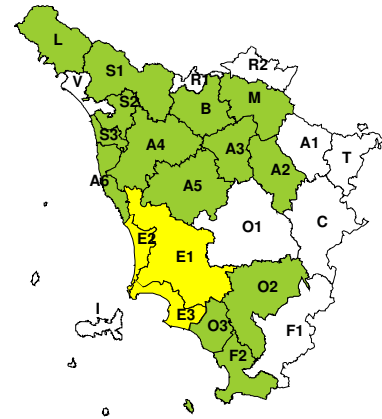


RISCHIO IDRAULICO RETICOLO PRINCIPALE

Domenica, 08 Settembre 2024

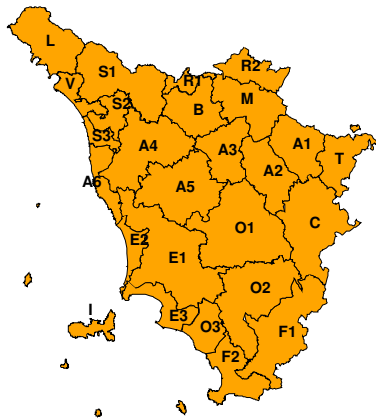


Lunedì, 09 Settembre 2024

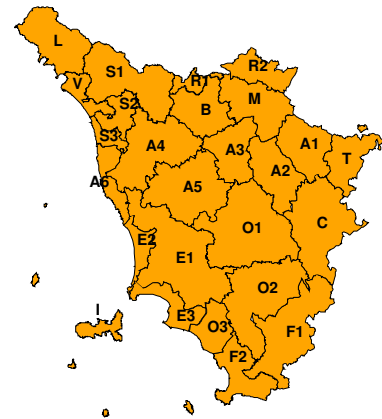


RISCHIO TEMPORALI FORTI

Domenica, 08 Settembre 2024



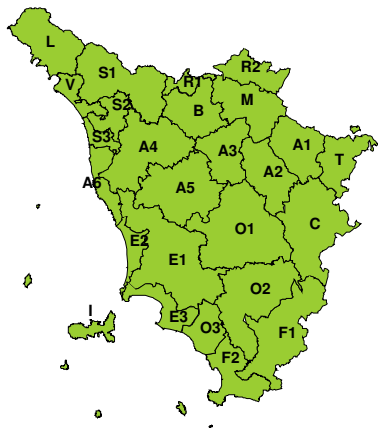
Lunedì, 09 Settembre 2024





RISCHIO VENTO

Domenica, 08 Settembre 2024

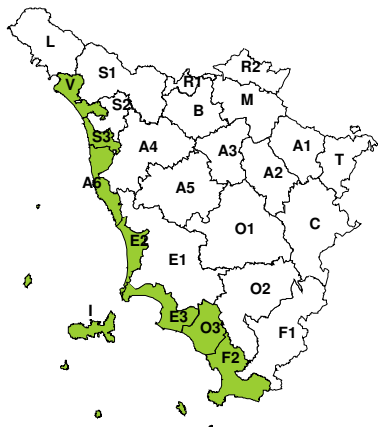


Lunedì, 09 Settembre 2024

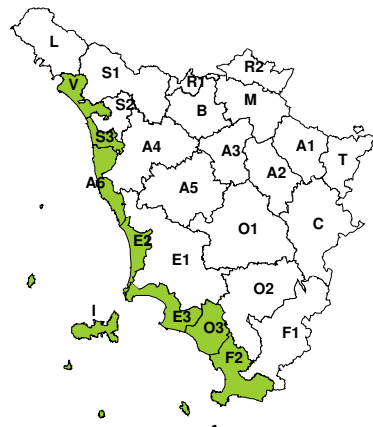


RISCHIO MAREGGIATE

Domenica, 08 Settembre 2024

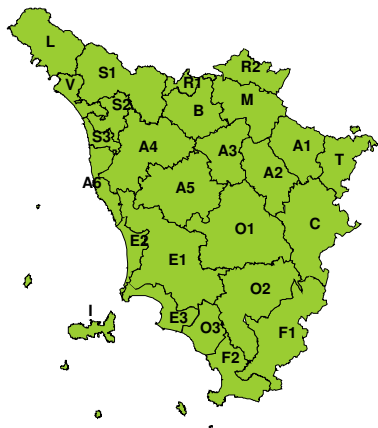


Lunedì, 09 Settembre 2024



RISCHIO NEVE

Domenica, 08 Settembre 2024



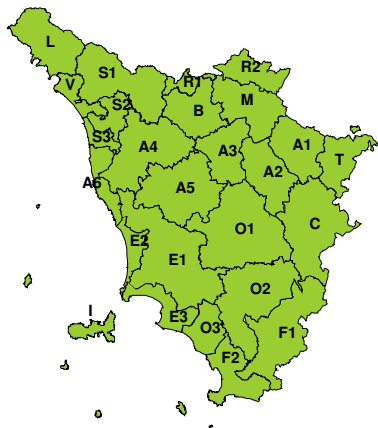
Lunedì, 09 Settembre 2024





RISCHIO GHIACCIO

Domenica, 08 Settembre 2024



Lunedì, 09 Settembre 2024

