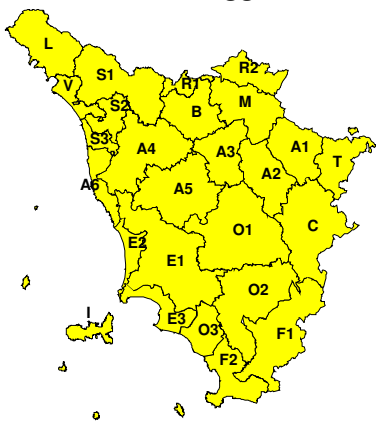
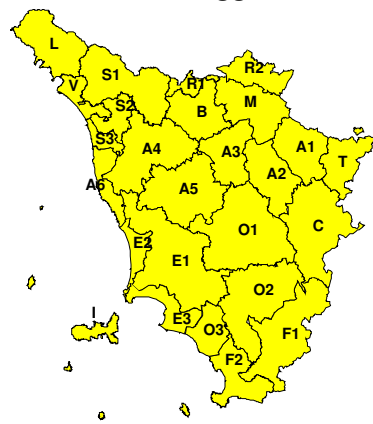


**BOLLETTINO DI VALUTAZIONE DELLE CRITICITÀ**Emissione di **Mercoledì, 01 Maggio 2024**, ore 12.19**Mercoledì, 01 Maggio 2024****Giovedì, 02 Maggio 2024****AREE INTERESSATE:**

- | | | |
|-------------------------|-----------------------------|-------------------------|
| ■ A1-Arno-Casentino | ■ E2-Etruria-Costa Nord | ■ O3-Omr. Gr-Costa |
| ■ A2-Arno-Valdarno Sup. | ■ E3-Etruria-Costa Sud | ■ R1-Reno |
| ■ A3-Arno-Firenze | ■ F1-Fiora e Alb. | ■ R2-Romagna-Toscana |
| ■ A4-Valdarno Inf. | ■ F2-Fiora e Alb.-Costa e G | ■ S1-Serchio-Garf.-Lima |
| ■ A5-Valdelsa-Valdera | ■ I-Isole | ■ S2-Serchio-Lucca |
| ■ A6-Arno-Costa | ■ L-Lunigiana | ■ S3-Serchio-Costa |
| ■ B-Bisenzio e Ombr. Pt | ■ M-Mugello-Val di Sieve | ■ T-Valtiberina |
| ■ C-Valdichiana | ■ O1-Omr. Gr-Alto | ■ V-Versilia |
| ■ E1-Etruria | ■ O2-Omr. Gr-Medio | |

Legenda criticità: VERDE, ■ GIALLO, ● ARANCIONE, ▲ ROSSO

PROVINCE INTERESSATE: AREZZO, FIRENZE, GROSSETO, LIVORNO, LUCCA, MASSA-CARRARA, PISA, PISTOIA, PRATO, SIENA

FENOMENI PREVISTI

minimo depressionario di 1006-1010 hPa tra Mar Ligure e Golfo del Leone e tempo perturbato.

PIOGGIA: oggi, mercoledì, precipitazioni diffuse, più frequenti sulle zone interne centro-settentrionali. Le precipitazioni potranno anche assumere carattere di rovescio o temporale, più probabilmente sulle zone occidentali dove potranno risultare localmente di forte intensità. Cumulati medi significativi ovunque. Massimi fino a localmente elevati. Intensità orarie fino a moderate.

Domani, giovedì, precipitazioni sparse a prevalente carattere di rovescio o temporale, più frequenti sulle zone centro-settentrionali. Cumulati medi significativi ovunque. Cumulati massimi elevati sul nord-ovest (più probabili sui rilievi) e fino a localmente elevati altrove. Intensità orarie fino a forti.

TEMPORALI: oggi, mercoledì, possibili isolati FORTI temporali sulle zone occidentali. Domani, giovedì, possibili FORTI temporali sulle zone occidentali. Possibili forti colpi di vento e grandinate.

VENTO: domani, giovedì, raffiche da sud, sud-ovest fino a temporaneamente 60-80 km/h sull'Arcipelago, sulle zone costiere e in montagna, fino a 40-60 km/h sulle zone collinari, e fino a 30-50 km/h in pianura.

MARE: domani, giovedì, mare molto mosso ovunque (a nord dell'Elba dal pomeriggio).

DESCRIZIONE DELLE CRITICITÀ PREVISTE:

Sulla base delle previsioni meteorologiche odierne e delle valutazioni dei possibili effetti al suolo effettuate, si prefigurano i seguenti scenari di criticità:



ZONE DI ALLERTA	RISCHIO	TEMPI	CRITICITÀ
A1, A2, A3, A4, A5 A6, B, C, E1, E2 E3, F1, F2, I, L M, O1, O2, O3, R1 R2, S1, S2, S3, T V	IDROGEOLOGICO IDRAULICO RETICOLO MINORE	in corso fino alle ore 23.59 Giovedì, 02 Maggio 2024	GIALLO
A4, A5, A6, E1, E2 E3, F1, F2, I, O2 O3, S2, S3, V	TEMPORALI FORTI	in corso fino alle ore 23.59 Giovedì, 02 Maggio 2024	GIALLO

DESCRIZIONE DEGLI SCENARI DI EVENTO PREVISTI

IDROGEOLOGICO

IDRAULICO RETICOLO MINORE

Criticità Giallo: Possibilità di innesco di frane superficiali/colate rapide di detriti o fango in bacini di dimensioni limitate e ruscellamenti superficiali anche con trasporto di materiale con conseguenti possibili danni localizzati alle infrastrutture, edifici e attività agricole, cantieri, insediamenti civili e industriali esposti; possibile innalzamento dei livelli idrometrici dei corsi d'acqua minori, con inondazioni delle aree limitrofe, anche per effetto di criticità locali (tombature, restringimenti, occlusioni delle luci dei ponti, ecc); possibile scorrimento superficiale delle acque nelle strade con fenomeni di rigurgito dei sistemi di smaltimento delle acque piovane e con possibile tracimazione e coinvolgimento delle aree urbane depresse, dei locali interrati e di quelli posti a pian terreno lungo le vie potenzialmente interessate da deflussi idrici; possibili temporanee interruzioni della rete stradale e/o ferroviaria in prossimità di impluvi, canali, zone depresse (sottopassi, tunnel, avvallamenti stradali, etc.) e a valle di porzioni di versante interessate da fenomeni franosi; possibili limitati danni alle opere idrauliche di difesa delle sponde, alle attività agricole, ai cantieri, agli insediamenti civili e industriali in alveo; possibili criticità connesse a localizzate cadute massi.

TEMPORALI FORTI

Criticità Giallo: In uno scenario caratterizzato da elevata incertezza previsionale, saranno possibili fenomeni intensi occasionalmente pericolosi per l'incolumità delle persone e in grado di causare disagi e danni a carattere locale. Saranno possibili gli effetti riconducibili al rischio **idrogeologico-idraulico reticolo minore**, che potrebbero verificarsi in maniera repentina ed improvvisa.

A causa delle violente raffiche di **vento**, saranno possibili ulteriori effetti tra cui ad esempio, rottura di rami e/o caduta di alberi, caduta di tegole, danni alle strutture provvisorie e/o agli edifici, abbattimento di pali, segnaletica e impalcature, trasporto di materiale, disagi e/o interruzione della viabilità e danneggiamenti alle reti di distribuzione di servizi (tra cui telefonia ed elettricità) con conseguenti interruzioni.

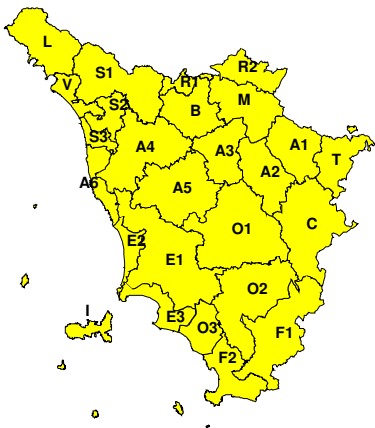
Nel caso in cui si verificano **grandinate** saranno inoltre possibili danni alle colture agricole, alle coperture degli edifici e agli automezzi.

Infine a causa delle **fulminazioni** saranno possibili danneggiamenti agli edifici, alberi e alle reti di distribuzione di servizi (tra cui telefonia ed elettricità) e eventualmente l'innesco di incendi in aree boschive.

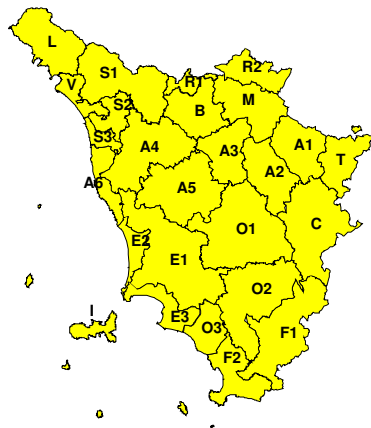


RISCHIO IDROGEOLOGICO-IDRAULICO RETICOLO MINORE

Mercoledì, 01 Maggio 2024

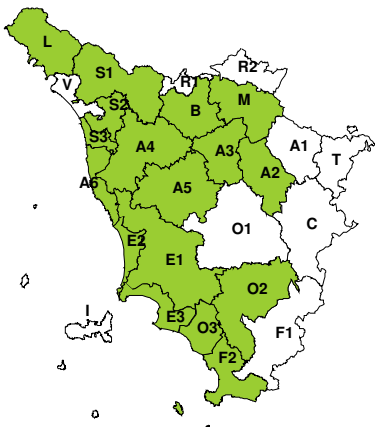


Giovedì, 02 Maggio 2024

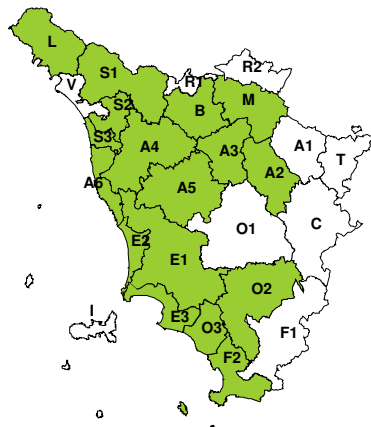


RISCHIO IDRAULICO RETICOLO PRINCIPALE

Mercoledì, 01 Maggio 2024

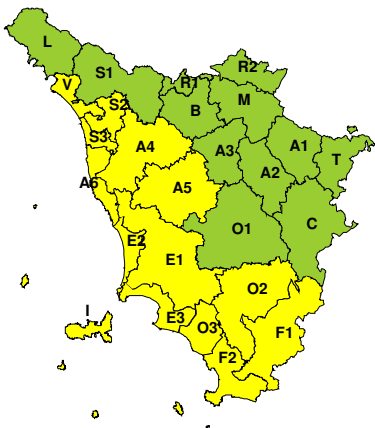


Giovedì, 02 Maggio 2024

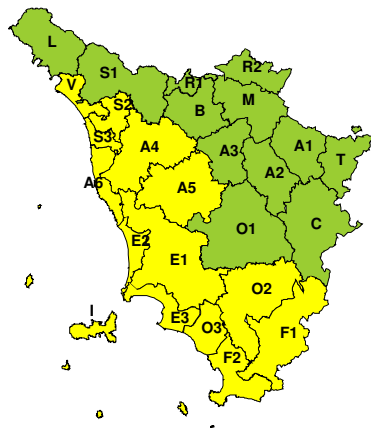


RISCHIO TEMPORALI FORTI

Mercoledì, 01 Maggio 2024



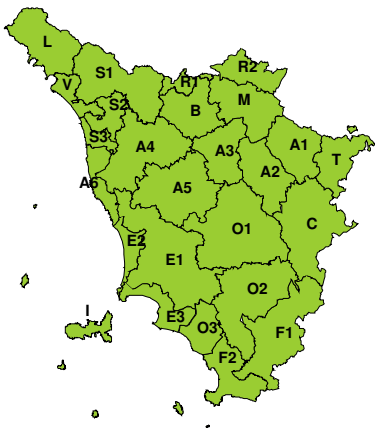
Giovedì, 02 Maggio 2024



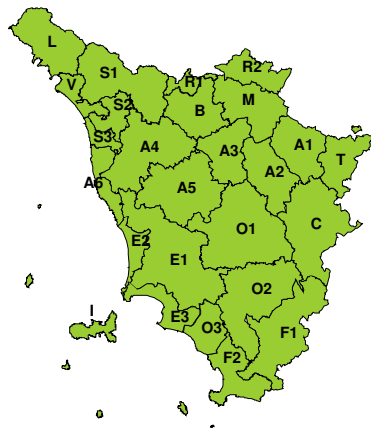


RISCHIO VENTO

Mercoledì, 01 Maggio 2024

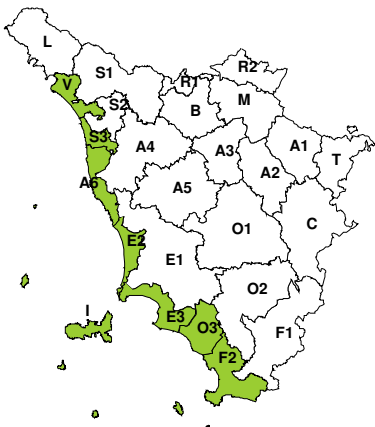


Giovedì, 02 Maggio 2024

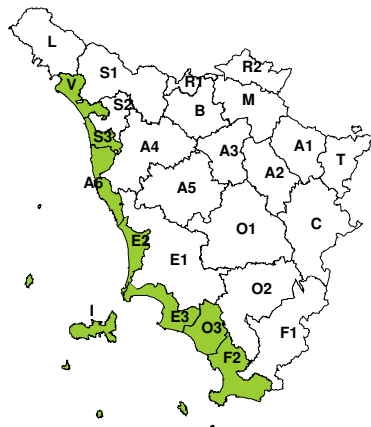


RISCHIO MAREGGIATE

Mercoledì, 01 Maggio 2024

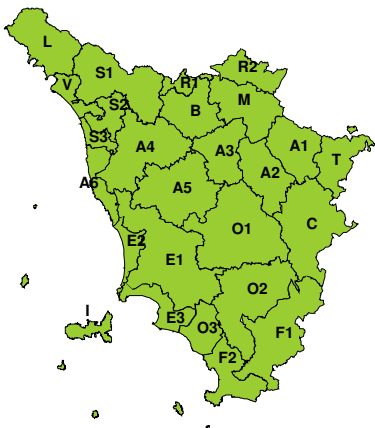


Giovedì, 02 Maggio 2024

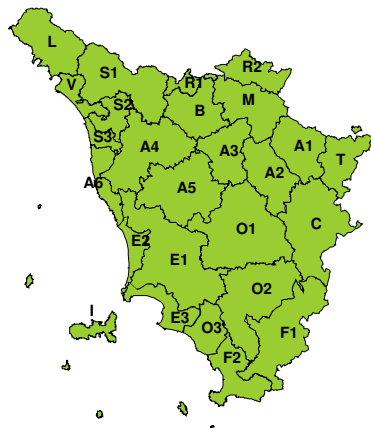


RISCHIO NEVE

Mercoledì, 01 Maggio 2024



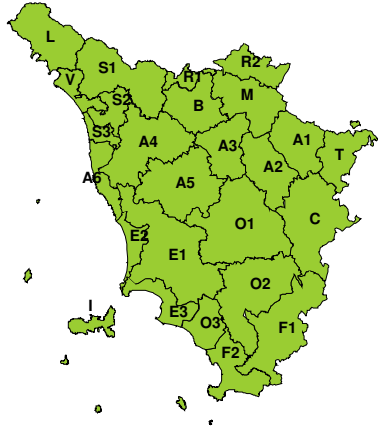
Giovedì, 02 Maggio 2024





RISCHIO GHIACCIO

Mercoledì, 01 Maggio 2024



Giovedì, 02 Maggio 2024

