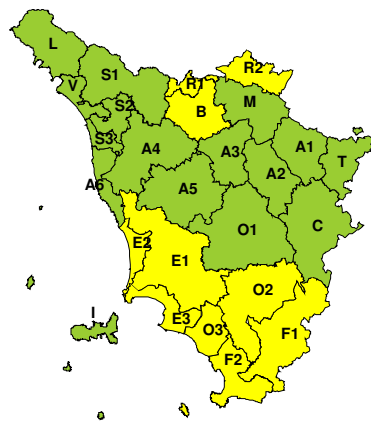




À

BOLLETTINO DI VALUTAZIONE DELLE CRITICITÀ'Emissione di **Lunedì, 04 Dicembre 2023**, ore 12.57**Lunedì, 04 Dicembre 2023****Martedì, 05 Dicembre 2023****AREE INTERESSATE:**

- | | | |
|-------------------------|-----------------------------|-----------------------|
| A1-Arno-Casentino | ■ E2-Etruria-Costa Nord | ■ O3-Omr. Gr-Costa |
| A2-Arno-Valdarno Sup. | ■ E3-Etruria-Costa Sud | ■ R1-Reno |
| A3-Arno-Firenze | ■ F1-Fiora e Alb. | ■ R2-Romagna-Toscana |
| A4-Valdarno Inf. | ■ F2-Fiora e Alb.-Costa e G | S1-Serchio-Garf.-Lima |
| A5-Valdelsa-Valdera | I-Isole | S2-Serchio-Lucca |
| A6-Arno-Costa | L-Lunigiana | S3-Serchio-Costa |
| ■ B-Bisenzio e Ombr. Pt | M-Mugello-Val di Sieve | T-Valtiberina |
| C-Valdichiana | O1-Omr. Gr-Alto | V-Versilia |
| ■ E1-Etruria | ■ O2-Omr. Gr-Medio | |

Legenda criticità: VERDE, ■ GIALLO, ● ARANCIONE, ▲ ROSSO

PROVINCE INTERESSATE: FIRENZE, GROSSETO, LIVORNO, PISA, PISTOIA, PRATO, SIENA

FENOMENI PREVISTI

perturbazione in ingresso sul Mediterraneo centrale.

PIOGGIA: oggi, lunedì, precipitazioni isolate nel pomeriggio. Dalla sera precipitazioni diffuse, localmente a carattere di rovescio o breve temporale, in estensione dalle zone occidentali al resto della regione durante la notte. Dalla tarda mattinata di domani, martedì, precipitazioni più sparse e tendenti a divenire isolate nel pomeriggio. Cumulati medi significativi ovunque e massimi non elevati (o localmente elevati tra livornese, pisano e grossetano). Intensità oraria massima generalmente moderata, ma localmente fino a forte in caso di temporali.

TEMPORALI: tra la sera di oggi, lunedì, e la mattina di domani, martedì, possibili brevi temporali, più probabili sulle zone costiere centro-meridionali e aree limitrofe. Occasionali colpi di vento e grandinate.

MARE: tra la sera di oggi, lunedì, e la notte tra lunedì e martedì, mare fino a molto mosso sull'Arcipelago e sul grossetano.

NEVE: Domani, martedì, quota neve in abbassamento durante la notte sui versanti emiliano-romagnoli dell'Appennino e sul Passo della Cisa. Tra la notte e la prima parte della mattina possibili nevicate fino al fondovalle sulle aree R1 e R2 e fino a quote di alta collina sull'alta Lunigiana. Accumuli poco abbondanti sulle aree R1 e R2. Sull'area L possibili accumuli fino a poco abbondanti a quote di montagna. Quota neve in rialzo nella seconda parte della giornata e precipitazioni più sparse.

GHIACCIO: nulla da segnalare.

DESCRIZIONE DELLE CRITICITÀ€ PREVISTE:

Sulla base delle previsioni meteorologiche odierne e delle valutazioni dei possibili effetti al suolo effettuate, si prefigurano



i seguenti scenari di criticità:

ZONE DI ALLERTA	RISCHIO	TEMPI	CRITICITA'
B, E1, E2, E3, F1 F2, O2, O3	IDROGEOLOGICO IDRAULICO RETICOLO MINORE	dalle ore 22.00 Lunedì, 04 Dicembre 2023 alle ore 10.00 Martedì, 05 Dicembre 2023	GIALLO
R1, R2	NEVE	dalle ore 00.00 Martedì, 05 Dicembre 2023 alle ore 18.00 Martedì, 05 Dicembre 2023	GIALLO

DESCRIZIONE DEGLI SCENARI DI EVENTO PREVISTI

IDROGEOLOGICO

IDRAULICO RETICOLO MINORE

Criticità Giallo: Anche in considerazione degli eventi pregressi, possibilità di innesco di frane superficiali/colate rapide di detriti o fango in bacini di dimensioni limitate e ruscellamenti superficiali anche con trasporto di materiale con conseguenti possibili danni localizzati alle infrastrutture, edifici e attività agricole, cantieri, insediamenti civili e industriali esposti; possibile innalzamento dei livelli idrometrici dei corsi d'acqua minori, con inondazioni delle aree limitrofe, anche per effetto di criticità locali (tombature, restringimenti, occlusioni delle luci dei ponti, ecc); possibile scorrimento superficiale delle acque nelle strade con fenomeni di rigurgito dei sistemi di smaltimento delle acque piovane e con possibile tracimazione e coinvolgimento delle aree urbane depresse, dei locali interrati e di quelli posti a pian terreno lungo le vie potenzialmente interessate da deflussi idrici; possibili temporanee interruzioni della rete stradale e/o ferroviaria in prossimità di impluvi, canali, zone depresse (sottopassi, tunnel, avvallamenti stradali, etc.) e a valle di porzioni di versante interessate da fenomeni franosi; possibili limitati danni alle opere idrauliche di difesa delle sponde, alle attività agricole, ai cantieri, agli insediamenti civili e industriali in alveo; possibili criticità connesse a localizzate cadute massi.

NEVE

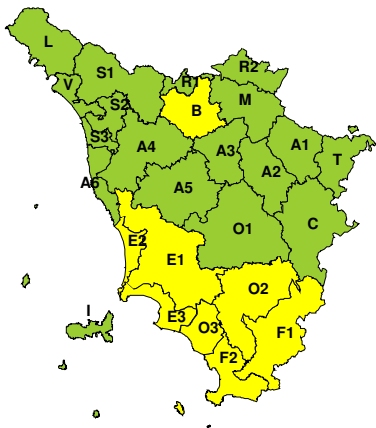
Criticità Giallo: Sono possibili fenomeni occasionalmente pericolosi per l'incolumità delle persone, in grado di causare disagi e danni a carattere locale.

Sono possibili temporanei problemi alla circolazione stradale con interruzioni localizzate della viabilità, ritardi nei collegamenti terrestri, ferroviari ed aerei. Sono possibili localizzati problemi alle reti aeree di comunicazione e di distribuzione di servizi (tra cui telefonia ed elettricità) con temporanei blackout elettrici e telefonici. Sono possibili occasionali cadute di rami e rotture di alberi.

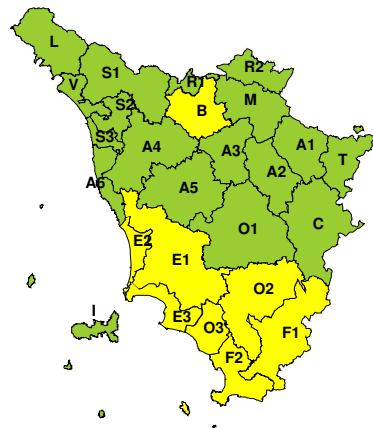


RISCHIO IDROGEOLOGICO-IDRAULICO RETICOLO MINORE

Lunedì, 04 Dicembre 2023

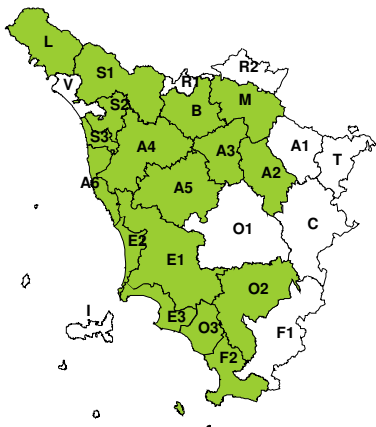


Martedì, 05 Dicembre 2023

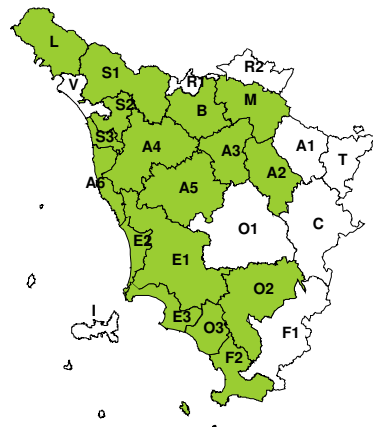


RISCHIO IDRAULICO RETICOLO PRINCIPALE

Lunedì, 04 Dicembre 2023

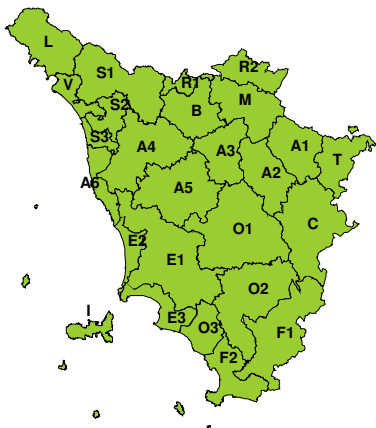


Martedì, 05 Dicembre 2023

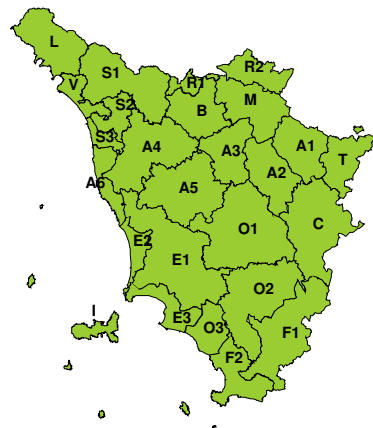


RISCHIO TEMPORALI FORTI

Lunedì, 04 Dicembre 2023



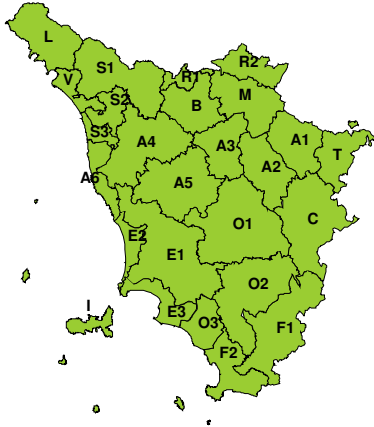
Martedì, 05 Dicembre 2023





RISCHIO VENTO

Lunedì, 04 Dicembre 2023

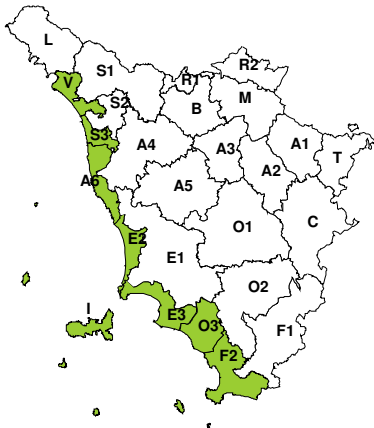


Martedì, 05 Dicembre 2023



RISCHIO MAREGGIATE

Lunedì, 04 Dicembre 2023

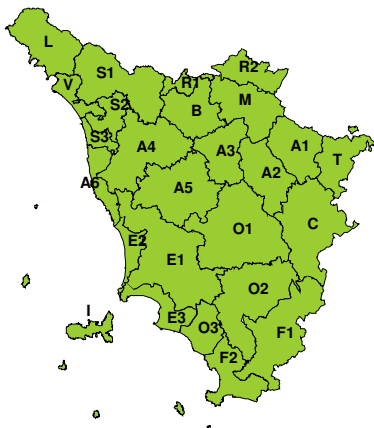


Martedì, 05 Dicembre 2023

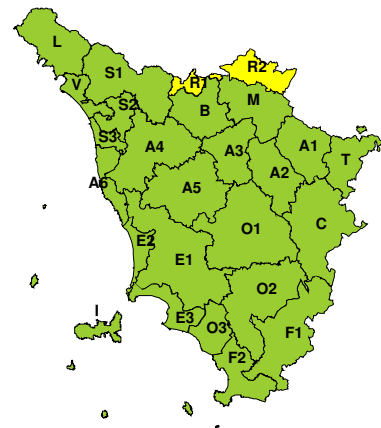


RISCHIO NEVE

Lunedì, 04 Dicembre 2023



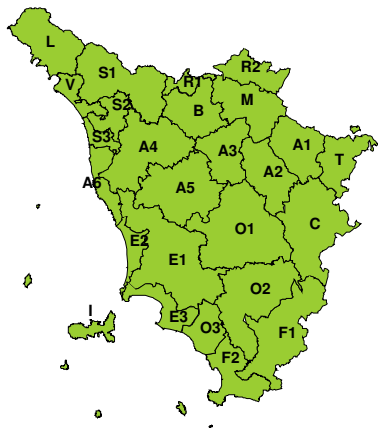
Martedì, 05 Dicembre 2023





RISCHIO GHIACCIO

Lunedì, 04 Dicembre 2023



Martedì, 05 Dicembre 2023

